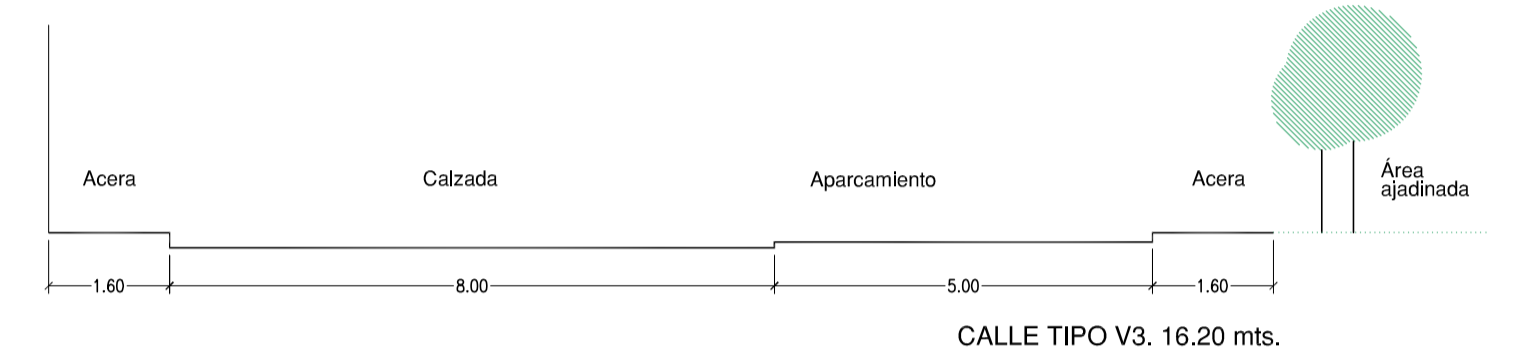
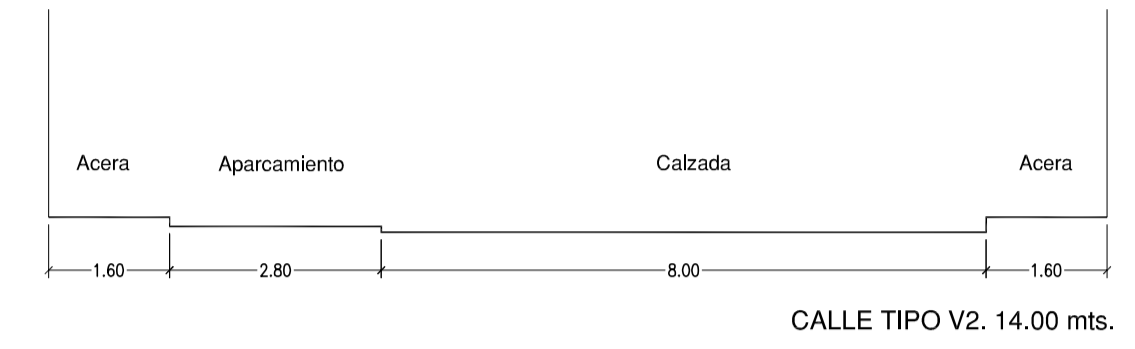
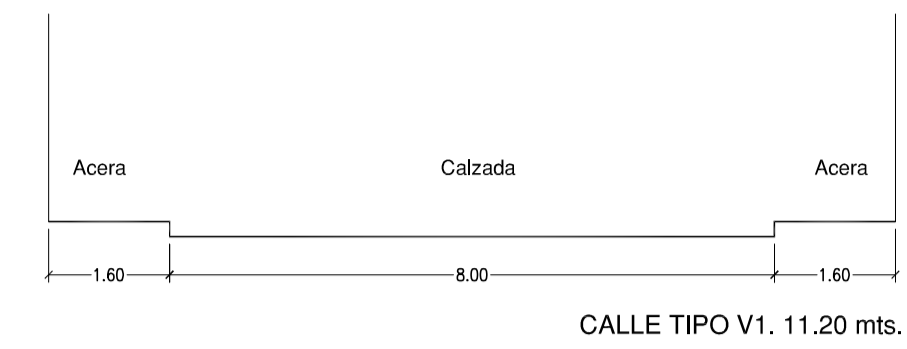


ESQUEMA DE SECCIONES DE VIARIO.


ESCALA 1/100.



CUADRO RESUMEN DE SUPERFICIES

SUPERFICIE DE USO INDUSTRIAL	42.601 m ²	59.97%
SUPERFICIE DE ZONAS VERDES	7.132 m ²	10.04%
SUPERFICIE DE EQUIPAMIENTO PÚBLICO	2.955 m ²	4.16%
SUPERFICIE DE VIARIO	18.348 m ²	25.83%
SUPERFICIE TOTAL	71.036 m²	100%

USOS Y SISTEMAS



SECTOR P.I. 1

71.036 m²

ÁMBITO DEL SECTOR P.I.1

MOD. PUNTUAL Nº1 DEL PLAN PARCIAL PV2 (P.I.1 "LOS ALBEROS") DEL SECTOR DE SUELO URBANIZABLE ORDENADO SubO. S1, DE LA ADAPTACIÓN A LA LOUVA DE LAS N.N.S.S DE PLANEAMIENTO MUNICIPAL DE PARADAS. SEVILLA.

TITULO



DENOMINACION
ALINEACIONES.

Expte.
PP/01
Fecha
NOV.2016
Escala
1:1000

2

El arquitecto: Juan Luis Álvarez Mateos, C.I. Registrador Juan Mariano, 27/23. 41089 Cordequero-Dos Hermanas, SEVILLA. Tlfonos: 954 12 62 35.

La propiedad: Hermanos Carrión Vargas. N. PLANO.